



San Cristóbal de Las Casas Chiapas



GOBIERNO DEL ESTADO DE CHIAPAS
SECRETARÍA DE ECONOMÍA

f Tercer Chiapas

yt @San_Chiapas

W turismochiapas.com

San Cristóbal de Las Casas



El Valle de Jovel ofreció la situación ideal (clima templado y estratégica ubicación) para que Diego de Mazariegos fundara en 1528 Ciudad Real de Chiapa. Su edificación siguió un proceso similar al de otras ciudades coloniales que se crearon en territorio novohispano.

En el actual centro histórico de San Cristóbal de Las Casas convergen tejados, patios floridos, balcones esquinados, fachadas barrocas, construcciones de estilo neoclásico y mudéjar, artesanía colorida, cocina exquisita, ceremonias, procesiones, fiestas populares y antiguas leyendas.

Hoy en día la ciudad de San Cristóbal de Las Casas es una de las más bellas y originales de México y Centroamérica, por la evocadora imagen colonial que ha conservado en su centro histórico al paso de los siglos, además de la tradicional vida cotidiana, donde acuden las etnias tseltales y tsotsiles con sus coloridas vestimentas, provenientes de distintas comunidades a vender o intercambiar sus productos.

A cada paso se abre espacio a elementos que en conjunto muestran una vida cultural sin igual, donde el ámbar y las galerías de arte acaparan la mirada de visitantes y permiten llevar un recuerdo de Chiapas.





Catedral de San Cristóbal Mártir

Su fachada de estilo barroco data del siglo XVIII. En su interior resguarda piezas de arte como el retablo de los Reyes, y dos retablos salomónicos con buenas pinturas y tallas estofadas. Uno de los tres magníficos púlpitos que hay en la ciudad es el de esta catedral.

Templo de Santo Domingo de Guzmán

Es uno de los mejores ejemplos del barroco en Chiapas y Guatemala, su magnífica fachada es de estilo barroco salomónico, está llena de simbolismos y modelada en argamasa. Por dentro destaca el conjunto de retablos dorados y su púlpito de belleza excepcional.

Templo del Carmen

La edificación original data del siglo XVI, es una nave cortada por un crucero por un solo brazo en el que se alberga la capilla del Carmen, de la que tomó el nuevo nombre que le fue otorgado a principios del siglo XX. Sobresale su torre-arco-campanario.

Templo de San Francisco

Su fachada destaca por sus ventanas y la sencilla decoración aplicada en argamasa. En su interior resguarda retablos barrocos, interesantes pinturas e imaginería de calidad. Su púlpito es uno de los que conforma el trío sancristobalense de púlpitos coloniales.

Centro de Textiles del Mundo Maya

Preserva y exhibe colecciones de textiles, además permite contemplar el estudio y la convivencia de la tradición textil milenaria con su presente vivo y la participación de las tejedoras y bordadoras de los diferentes grupos étnicos y regiones del Mundo Maya. Comparte con el Museo de los Altos de Chiapas el edificio del antiguo convento de Santo Domingo.



1. Catedral de San Cristóbal Mártir / 2. Templo de Santo Domingo de Guzmán

Casa de la Sirena

Es el ejemplo más notable de la arquitectura doméstica colonial, gracias a su construcción que data del siglo XVI. Su nombre se debe a la sirena de piedra situada en la esquina frente a la plaza.

Museo de San Cristóbal de Las Casas (MUSAC)

Lugar de preservación de tradiciones, del conocimiento popular y de reconocimiento del legado histórico de San Cristóbal. De reciente inauguración, en 2016, este atractivo anteriormente fue Palacio Municipal y se ubica sobre la Plaza Manuel Velasco Suárez en una de las edificaciones más bellas del centro histórico.

Museo Na Bolom

Casa restaurada y habitada por el arqueólogo danés Frans Blom y la etnógrafa y fotógrafa suiza Gertrude DUBY, quienes hicieron una importante labor de preservación de la cultura y la Selva Lacandona. El museo cuenta con una biblioteca con 11 mil títulos, 70 mil fotografías, entre otros espacios de gran valor cultural e histórico.

Museo de Medicina Maya

Premio Nacional de Museografía. Difunde las prácticas curativas tsotsil-tseltal en Chiapas. Recrea los usos de esta medicina tradicional, la práctica y recursos terapéuticos usados por el pulsador, el rezador de los cerros, el huesero, la partera y el hierbero.

Durante tu visita a San Cristóbal de Las Casas no dejes de visitar: Andador Eclesiástico Santo Domingo-El Carmen, Teatro Daniel Zebadúa, Galería Eklektik, Andador Guadalupeño, Museo del Ámbar de Chiapas, Museo de Trajes Regionales Sergio Castro, Museo Mesoamericano del Jade, Museo de Culturas Populares, Museo de Escultura Siglo XVI al XIX, Mercado de Dulces y Artesanías, Museo de los Altos de Chiapas.



3. Templo del Carmen / 4. Centro de Textiles del Mundo Maya

Alrededores



Zinacantán

Pueblo tsotsil, ubicado a tan sólo 12 km de San Cristóbal, cuyos espacios sagrados están marcados por los colores de sus textiles, la belleza de sus flores, y la dimensión de sus cerros que rodean al pequeño valle y al conjunto formado por la iglesia de San Lorenzo.

Zinacantán



San Juan Chamula

Lugar de profundo significado donde se mezcla la tradición cristiana con las raíces prehispánicas. La iglesia debe su fama a la mágica atmósfera de su interior. Aquí se encuentran las ruinas de la iglesia de San Sebastián y se celebra en febrero el Carnaval Chamula, una de las festividades más atractivas del país. Se sitúa a 10 km de San Cristóbal.

Templo de San Juan Bautista



El Arcotete

Atractivo natural de origen cárstico ubicado a 4 km de San Cristóbal de Las Casas. Es un arco de piedra de estalactitas y estalagmitas con una altura de 50 m aproximadamente. Está precedido por un paisaje de pinos que escoltan al visitante durante todo el camino.

El Arcotete



Grutas de Rancho Nuevo

A 10 km de San Cristóbal se localizan estas montañas huecas descubiertas en 1947. El paisaje que las rodea es de un verdor inigualable. Es una gruta de una sola entrada con una longitud de 10.2 km y una profundidad de hasta 550 m. Se pueden realizar actividades como excursionismo, campismo, alpinismo y fotografía.

Grutas de Rancho Nuevo



San Andrés Larráinzar

Las mujeres de San Andrés y de las comunidades cercanas crean grandes obras textiles en cuyos diseños se teje la historia mitológica. Esta comunidad tsotsil es famosa por haber sido sede de la firma de los Tratados de San Andrés en 1995. Está situada a 12 km de San Juan Chamula.

San Andrés Larráinzar



Zona Arqueológica de Toniná

Toniná es un espacio sagrado constituido por una montaña artificial de siete plataformas, levantada sobre una colina que domina un extenso valle. Vivió su apogeo a finales del siglo VI d.C., y fue una potencia militar. En Toniná se escribió, en el año 909, la última inscripción de los mayas de la época clásica. Se ubica a 85 km de San Cristóbal de Las Casas.

Zona Arqueológica de Toniná

Mapa urbano

◆ ATRACTIVOS

1. MUGAC
2. Parque de Feria
3. Plaza de Jores "La Coleta"
4. Templo de Santa Lucía
5. Templo y Arco del Carmen
6. Centro Cultural El Carmen
7. Mercado de Dulces y Artesanías
8. Templo de San Francisco
9. Facultad de Derecho (UNACH) y Auditorio "José M. de Rojas"
10. Templo y andador del Cerrito de San Cristóbal Mártir
11. Museo del Ambar de Chiapas y Templo de la Inmaculada
12. Jardín Botánico Orquideario Moxiquil
13. Museo de Culturas Populares
14. Museo de Trajes Regionales "Sergio Castro"
15. Palacio Municipal
16. Parque Central Manuel Velasco Suárez
17. Templo de Guadalupe
18. Catedral de San Cristóbal Mártir
19. Templo de San Nicolás
20. Museo del Jade
21. Taller de Leñiteros (Papel Artesanal)
22. Templo de Nuestra Señora de Caridad
23. Templo de Santo Domingo de Guzmán
24. Exconvento de Santo Domingo de Guzmán, Centro de Textiles del Mundo Maya y Museo de los Altos de Chiapas
25. Na Bolom
26. Mercado Municipal "José Castillo Tielemans"
27. Museo de la Medicina Maya
28. Templo del Calvario
29. Parque "Fray Bartolomé de Las Casas"
30. Templo de San Diego
31. Plaza de la Paz
32. Atrio de Santo Domingo de Guzmán (Tianguis Artesanal)
33. Alameda "General Miguel Utrilla"
34. Templo del Señor de la Transfiguración
35. Templo de Nuestra Señora de la Asunción
36. Museo de Arte Sacro Siglos XVI al XIX
37. Templo de San Antonio de Padua
38. Museo de Bichos
39. Museo del Cacao
40. Patrón Municipal
41. Teatro Daniel Zebadúa
42. Museo de Historia y Carisidades de San Cristóbal
43. Museo de Metalistería

Información turística

Delegación Regional de Turismo

Región V "Altos Tsioté-Ts'istal"

Av. Insurgentes s/n, Unidad Administrativa, Parita Alta


Tel. 01 (967) 67 00070 / 07 01467

San Cristóbal de Las Casas, Chiapas, México.

Artículo invitado, a través de estos enlaces podras encontrar información acerca de hoteles, restaurantes y atractivos, servicios de transporte y transferencias, recorridos, agencias de transportación y demás servicios, así como brindarte el servicio de creación de itinerarios para una mejor planeación de tu viaje.



5 Andador Eclesiástico El Carmen-Santo Domingo



6 Andador Real de Guadalupe



7 San Juan Chorrila





8 Zinacantan

Mapa de alrededores



ICONOGRAFÍA

-  Zona Arqueológica
-  Pueblo Mágico



San Cristóbal de Las Casas



◆ Población

185,917 habitantes (INEGI 2010).

◆ Municipio

San Cristóbal de Las Casas.

◆ Región

V "Altos Tsotzil-Tzeltal".

◆ Altitud

2,140 m.s.n.m.

◆ Clima

Templado subhúmedo / Temperatura promedio de 15°C /

Lluvias: abundantes en verano y heladas en invierno (temperatura de hasta 0° C).

◆ Actividad económica

Turismo, comercio, artesanías (herrería, cestería, jarciería, alfarería, cerería, talabartería y textiles), gastronomía regional (panadería).

◆ Gastronomía

Vive una experiencia gourmet en San Cristóbal de Las Casas.

Entradas: sopa de pan, sopa goteada, butifarra, embudidos, chalupas, longaniza, chorizo, tachihuil y cueza baldada. Platos fuertes: asado coletto, guajolote en mole coletto, chanfaina coleta y oostilla de puerco adobada. Dulces: pan coletto, dulce de yema, frutas cristalizadas, durazno pasa, nuegados, caramelos de miel, trompada, melcocha, curtidos, chimbos, y turrón. Tamales: azafrán, bola, mole, ocoo y de maíz polado. Bebidas: mistela, posh, cerveza dulce, champurrado, atol agrio, atol de granillo y café de olla.

◆ Eventos tradicionales

- Feria de la Primavera y de la Paz.